

AR Prefecture

017-200041614-20220920-2022_09_10-DE

Reçu le 23/09/2022

Publié le 23/09/2022

Aunis-
SudMa Communauté
de Communes

COMMUNAUTE DE COMMUNES AUNIS SUD

EXTRAIT DU REGISTRE DES DELIBERATIONS

Séance du 20 septembre 2022
DELIBERATION n°2022_09_10**TAXE D'AMENAGEMENT COMMUNAUTAIRE – MODIFICATION DE SECTEUR**

Nombre de membres :			L'an deux mille vingt-deux, le vingt septembre à dix-huit heures, le Conseil Communautaire de la Communauté de Communes Aunis Sud, légalement convoqué, s'est réuni au siège de la Communauté de Communes sur la commune de Surgères, sous la présidence de Monsieur Jean GORIOUX.
En exercice	Présents	Votants	
50	34	40	
Quorum : 26			
Présents / Membres titulaires :			
Jean GORIOUX – Catherine DESPREZ – Gilles GAY – Raymond DESILLE – Micheline BERNARD – Christian BRUNIER – Walter GARCIA (a reçu pouvoir de Marline LLEU) – Christophe RAULT – Pascal TARDY – Barbara GAUTIER – Pascale GRIS (a reçu pouvoir de Frédérique RAGOT) – Joël LALOYAU – Marie-France MORANT (a reçu pouvoir de Anne-Sophie DESCAMPS) – François PELLETIER – Baptiste PAIN – Florence VILLAIN – Eric BERNARDIN – Nadia AUDEBERT – Eric GUINOISEAU – Lydia BERETTI – Emmanuel NICOLAS (a reçu pouvoir de Jean-Michel SOUSSIN) – Christelle GRASSO – David CHAMARD (a reçu pouvoir de Steve GABET) – Pascale BERTEAU – Bruno CALMONT – Philippe BODET – Didier BARREAU – Marylise BOCHE – Sylvie PLAIRE (a reçu pouvoir de Stéphane AUGÉ) – Laurent ROUFFET – Danielle BALLANGER – Thierry PILLAUD			
Présents/ Membres suppléants :			
Yannick BODAN, Françoise DURRIEU			
Absents :			
Olivier DENECHAUD, Philippe BARITEAU, Matthieu CADOT, Jean Yves ROUSSEAU, Jean-Pierre SECQ, Younes BIAR, Didier TOUVRON, Thierry BLASZEZYK Angélique PEINTRE, Alisson CURTY			

Secrétaire de Séance : Christelle GRASSO
Convocation envoyée le : 14 septembre 2022
Affichage de la convocation le : 14 septembre 2022

Auteur de l'acte : Jean GORIOUX, Président
Télétransmission en préfecture le : 23 SEP. 2022
n°: 017-200041614-20220920-2022_09_10-DE
Date de publication sur le site Internet : 27 SEP. 2022

AR Prefecture

017-200041614-20220920-2022_09_10-DE
Reçu le 23/09/2022
Publié le 23/09/2022

TAXE D'AMÉNAGEMENT COMMUNAUTAIRE – MODIFICATION DE SECTEUR

Vu le Code Général des Collectivités Territoriales, et notamment l'article L.5211-10 ; L.5211-2 et L. 2122-17,

Vu la délibération n°2021-11-02 du 16 novembre 2021 instituant une part communautaire de taxe d'aménagement à compter du 1^{er} janvier 2022,

Vu la délibération n°2021-11-03 du 16 novembre 2021 fixant les taux et sectorisation de la part communautaire de taxe d'aménagement,

Vu la délibération n°2021-11-04 du 16 novembre 2021 fixant les exonérations facultatives de la part communautaire de taxe d'aménagement,

Vu l'article 12 de l'ordonnance n°2022-883 du 14 juin 2022 prévoyant que les délibérations afférentes la part communale ou intercommunale de la taxe d'aménagement doivent être prises jusqu'au 1^{er} octobre 2022 pour une application sur l'exercice 2023,

Vu l'avis favorable du bureau communautaire du 13 septembre 2022,

Monsieur le Président rappelle que les EPCI bénéficiaires de la Taxe d'Aménagement (TA) fixent dans une fourchette de 1% à 5% le taux de la part communautaire de la taxe d'aménagement. Des secteurs peuvent être définis afin de moduler ce taux.

La Communauté de Communes Aunis Sud a prévu, lors de son institution d'une part communautaire de taxe d'aménagement, de conserver les taux en vigueur avant le 1^{er} janvier 2022 sur le territoire. Ainsi, une sectorisation a été mise en place afin de tenir compte des différents taux entre les Communes, et à l'intérieur des Communes dans le cas, le plus souvent, de l'existence d'une zone d'activité communautaire, sur lesquelles un taux de 3% est appliqué.

Cependant, ces sectorisations nécessitant une précision à la parcelle, il n'a pas été possible lors de la délibération de novembre 2021, de séparer entièrement la partie habitat de la partie économique d'un terrain (parcelle ZR21 Commune de Surgères) partiellement inclus dans le projet du parc commercial de la perche.

La division cadastrale ayant été effectuée, il est possible désormais d'inclure la partie habitat de l'ancienne parcelle ZR21 (parcelle ZR 370), au secteur n°2 correspondant pour la Commune de Surgères, exception faite des zones d'activité économique.

Monsieur le Président propose donc, à compter du 1^{er} janvier 2023, de modifier le secteur n°2 afférent à la part communautaire de taxe d'aménagement et correspondant :

- **Secteur 2** : taux de 3,1% : Intégralité des sections de la Commune de Surgères hormis sur les zones d'activité communautaires de la Métairie, Ouest et Ouest II, La Combe et La Perche (suivant cartographie 1).

AR Prefecture

017-200041614-20220920-2022_09_10-DE

Reçu le 23/09/2022

Publié le 23/09/2022

Ainsi, le secteur n°2 se détaille comme suit :

Secteur	Taux	Commune	Section		Parcelles
			Préfixe	Section	
2	3,10%	Surgères	000	AB	Intégralité de la section
			000	AC	Intégralité de la section
			000	AD	Intégralité de la section
			000	AE	Intégralité de la section
			000	AH	AH4 AH5 AH7 AH15 AH17 AH18 AH20 AH21 AH22 AH23 AH24 AH26 AH27 AH30 AH35 AH36 AH37 AH40 AH45 AH46 AH47 AH50 AH51 AH52 AH55 AH56 AH57 AH61 AH62 AH64 AH65 AH71 AH73 AH74 AH75 AH76 AH78 AH79 AH80 AH86 AH87 AH88 AH89 AH90 AH91 AH94 AH95 AH99 AH100 AH101 AH102 AH103 AH104 AH105 AH106 AH107 AH108 AH109 AH110 AH111 AH112 AH113 AH114 AH115 AH116 AH117 AH118 AH119 AH120 AH121 AH122 AH123 AH124 AH125 AH126 AH127 AH128 AH129 AH130 AH131 AH132 AH133 AH134 AH135 AH136 AH137 AH138 AH139 AH140 AH141 AH142 AH143 AH144 AH145 AH146 AH147 AH148 AH149 AH150 AH151 AH152 AH153 AH154 AH155 AH156 AH157 AH159 AH163 AH166 AH167 AH168 AH169 AH170 AH171 AH172 AH173 AH174 AH196 AH210 AH211 AH213 AH214 AH216 AH222 AH224 AH227 AH228 AH230 AH231 AH232 AH238 AH239 AH242 AH243 AH244 AH245 AH247 AH248 AH249 AH253 AH254 AH258 AH260 AH261 AH262 AH265 AH268 AH271 AH272 AH274 AH275 AH277 AH278 AH283 AH285 AH286 AH291 AH293 AH294 AH296 AH297 AH308 AH309 AH310 AH311 AH314 AH316 AH318 AH321 AH322 AH323 AH328 AH331 AH332 AH333 AH339 AH341 AH343 AH344 AH346 AH347 AH348 AH349 AH350 AH352 AH353 AH356 AH357 AH359 AH368 AH378 AH379 AH381 AH382 AH384 AH386 AH387 AH388 AH389 AH390 AH394 AH395 AH396 AH397 AH399 AH401 AH402 AH403 AH405 AH407 AH410 AH412 AH415 AH418 AH422 AH423 AH424 AH425 AH431 AH432 AH433 AH434 AH435 AH438 AH440 AH441 AH442 AH443 AH444 AH445 AH446 AH447 AH448 AH449 AH450 AH451 AH452 AH456 AH457 AH458 AH459 AH460 AH461 AH462 AH463 AH464 AH465 AH466 AH467 AH468 AH469 AH471 AH472 AH480 AH481 AH486 AH487 AH488 AH489 AH490 AH491 AH492 AH493 AH494 AH495 AH496 AH497 AH498 AH499 AH500 AH501 AH502 AH503 AH504 AH505 AH506 AH507 AH508 AH509 AH510 AH511 AH512 AH513 AH514 AH515 AH516 AH517 AH518 AH519 AH521 AH522 AH529 AH530 AH531 AH532 AH533 AH534 AH535 AH536
				AI	Intégralité de la section
				AK	Intégralité de la section
				AL	Intégralité de la section

AR Prefecture

017-200041614-20220920-2022_09_10-DE

Reçu le 23/09/2022

Publié le 23/09/2022

			AM	Intégralité de la section
			AN	Intégralité de la section
			AO	Intégralité de la section
			AP	Intégralité de la section
			AR	Intégralité de la section
			AS	AS1 AS47 AS49 AS50 AS51 AS52 AS53 AS55 AS56 AS57 AS60 AS61 AS62 AS63 AS64 AS65 AS66 AS67 AS68 AS73 AS74 AS75 AS78 AS79 AS80 AS81 AS82 AS90 AS91 AS92 AS94 AS95 AS96 AS97 AS98 AS100 AS101 AS102 AS115 AS116 AS163 AS164 AS165 AS225 AS253 AS342 AS343 AS344 AS350 AS351 AS501 AS502 AS503 AS504 AS529 AS531 AS532 AS533 AS534 AS535 AS536 AS537 AS538 AS539 AS540 AS541 AS542 AS543 AS544 AS545 AS546 AS547 AS548 AS549 AS550 AS605 AS636 AS637
		000	AT	Intégralité de la section
		000	AV	Intégralité de la section
		000	AW	Intégralité de la section
		000	AX	Intégralité de la section
		000	AY	Intégralité de la section
		000	BC	Intégralité de la section
		000	BD	Intégralité de la section
		000	BE	Intégralité de la section
		000	BH	Intégralité de la section
		000	BI	Intégralité de la section
		000	BK	Intégralité de la section
		000	X	Intégralité de la section
		000	YA	Intégralité de la section
		000	YB	Intégralité de la section
		000	Z	Intégralité de la section
		000	ZA	ZA1 ZA2 ZA3 ZA4 ZA5 ZA6 ZA7 ZA8 ZA35 ZA36 ZA37 ZA38 ZA41 ZA164 ZA165 ZA166 ZA167 ZA168 ZA169 ZA170 ZA171 ZA172 ZA173 ZA174 ZA175 ZA176 ZA177 ZA178 ZA179 ZA180 ZA181 ZA182
		000	ZB	Intégralité de la section
		000	ZC	Intégralité de la section
		000	ZD	ZD1 ZD3 ZD4 ZD5 ZD7 ZD8 ZD10 ZD11 ZD12 ZD18 ZD21 ZD22 ZD23 ZD24 ZD25 ZD26 ZD27 ZD28 ZD29 ZD30 ZD31 ZD32 ZD45 ZD47 ZD48 ZD49 ZD50 ZD51 ZD52 ZD53 ZD54 ZD55 ZD57 ZD58 ZD59 ZD60 ZD61 ZD68 ZD69 ZD72 ZD76 ZD78 ZD80 ZD82 ZD86 ZD88 ZD104 ZD108 ZD111 ZD112 ZD113 ZD115 ZD117 ZD120 ZD121 ZD123 ZD124 ZD125 ZD126 ZD127 ZD128 ZD129 ZD130 ZD132 ZD133 ZD134 ZD136 ZD137 ZD139 ZD141 ZD145 ZD146 ZD147 ZD148 ZD149 ZD153 ZD160 ZD162 ZD163
		000	ZE	Intégralité de la section
		000	ZH	Intégralité de la section
		000	ZI	Intégralité de la section

AR Prefecture

017-200041614-20220920-2022_09_10-DE
 Reçu le 23/09/2022
 Publié le 23/09/2022

		000	ZK	Intégralité de la section
		000	ZL	Intégralité de la section
		000	ZM	Intégralité de la section
		000	ZN	Intégralité de la section
		000	ZO	Intégralité de la section
		000	ZP	Intégralité de la section
		000	ZR	ZR20 ZR23 ZR54 ZR59 ZR65 ZR66 ZR67 ZR68 ZR69 ZR70 ZR71 ZR103 ZR108 ZR109 ZR110 ZR111 ZR112 ZR113 ZR114 ZR115 ZR117 ZR122 ZR124 ZR129 ZR151 ZR152 ZR153 ZR154 ZR155 ZR156 ZR157 ZR158 ZR159 ZR160 ZR161 ZR162 ZR163 ZR164 ZR165 ZR167 ZR168 ZR169 ZR171 ZR172 ZR173 ZR174 ZR176 ZR177 ZR180 ZR181 ZR184 ZR187 ZR188 ZR189 ZR190 ZR192 ZR193 ZR194 ZR195 ZR196 ZR198 ZR199 ZR200 ZR202 ZR203 ZR204 ZR205 ZR209 ZR210 ZR213 ZR214 ZR221 ZR222 ZR223 ZR224 ZR225 ZR226 ZR227 ZR228 ZR229 ZR230 ZR231 ZR232 ZR233 ZR237 ZR238 ZR241 ZR243 ZR244 ZR245 ZR246 ZR247 ZR248 ZR249 ZR250 ZR257 ZR258 ZR259 ZR260 ZR261 ZR262 ZR263 ZR264 ZR265 ZR266 ZR269 ZR270 ZR271 ZR272 ZR273 ZR275 ZR276 ZR277 ZR278 ZR279 ZR286 ZR289 ZR290 ZR291 ZR294 ZR295 ZR297 ZR298 ZR299 ZR300 ZR302 ZR305 ZR307 ZR308 ZR309 ZR310 ZR311 ZR312 ZR313 ZR316 ZR320 ZR321 ZR324 ZR325 ZR328 ZR329 ZR330 ZR331 ZR332 ZR333 ZR334 ZR335 ZR336 ZR337 ZR338 ZR339 ZR340 ZR341 ZR342 ZR343 ZR355 ZR356 ZR357 ZR358 ZR370
		000	ZS	Intégralité de la section
		000	ZT	Intégralité de la section
		000	ZV	Intégralité de la section
		000	ZW	Intégralité de la section
		000	ZX	Intégralité de la section
		000	ZY	Intégralité de la section

Ces explications entendues, **Monsieur le Président** demande au Conseil Communautaire de se prononcer sur la présente délibération.

Après en avoir délibéré, le Conseil Communautaire :

A l'unanimité

- Donne acte au rapporteur des explications ci-dessus détaillées,
- Décide de modifier à compter du 1^{er} janvier 2023 le secteur n°2 afférent à la part communautaire de taxe d'aménagement selon le détail ci-dessous et la cartographie ci-jointe

AR Prefecture

017-200041614-20220920-2022_09_10-DE

Reçu le 23/09/2022

Publié le 23/09/2022

Secteur	Taux	Commune	Section		Parcelles
			Préfixe	Section	
2	3,10%	Surgères	000	AB	Intégralité de la section
			000	AC	Intégralité de la section
			000	AD	Intégralité de la section
			000	AE	Intégralité de la section
			000	AH	AH4 AH5 AH7 AH15 AH17 AH18 AH20 AH21 AH22 AH23 AH24 AH26 AH27 AH30 AH35 AH36 AH37 AH40 AH45 AH46 AH47 AH50 AH51 AH52 AH55 AH56 AH57 AH61 AH62 AH64 AH65 AH71 AH73 AH74 AH75 AH76 AH78 AH79 AH80 AH86 AH87 AH88 AH89 AH90 AH91 AH94 AH95 AH99 AH100 AH101 AH102 AH103 AH104 AH105 AH106 AH107 AH108 AH109 AH110 AH111 AH112 AH113 AH114 AH115 AH116 AH117 AH118 AH119 AH120 AH121 AH122 AH123 AH124 AH125 AH126 AH127 AH128 AH129 AH130 AH131 AH132 AH133 AH134 AH135 AH136 AH137 AH138 AH139 AH140 AH141 AH142 AH143 AH144 AH145 AH146 AH147 AH148 AH149 AH150 AH151 AH152 AH153 AH154 AH155 AH156 AH157 AH159 AH163 AH166 AH167 AH168 AH169 AH170 AH171 AH172 AH173 AH174 AH196 AH210 AH211 AH213 AH214 AH216 AH222 AH224 AH227 AH228 AH230 AH231 AH232 AH238 AH239 AH242 AH243 AH244 AH245 AH247 AH248 AH249 AH253 AH254 AH258 AH260 AH261 AH262 AH265 AH268 AH271 AH272 AH274 AH275 AH277 AH278 AH283 AH285 AH286 AH291 AH293 AH294 AH296 AH297 AH308 AH309 AH310 AH311 AH314 AH316 AH318 AH321 AH322 AH323 AH328 AH331 AH332 AH333 AH339 AH341 AH343 AH344 AH346 AH347 AH348 AH349 AH350 AH352 AH353 AH356 AH357 AH359 AH368 AH378 AH379 AH381 AH382 AH384 AH386 AH387 AH388 AH389 AH390 AH394 AH395 AH396 AH397 AH399 AH401 AH402 AH403 AH405 AH407 AH410 AH412 AH415 AH418 AH422 AH423 AH424 AH425 AH431 AH432 AH433 AH434 AH435 AH438 AH440 AH441 AH442 AH443 AH444 AH445 AH446 AH447 AH448 AH449 AH450 AH451 AH452 AH456 AH457 AH458 AH459 AH460 AH461 AH462 AH463 AH464 AH465 AH466 AH467 AH468 AH469 AH471 AH472 AH480 AH481 AH486 AH487 AH488 AH489 AH490 AH491 AH492 AH493 AH494 AH495 AH496 AH497 AH498 AH499 AH500 AH501 AH502 AH503 AH504 AH505 AH506 AH507 AH508 AH509 AH510 AH511 AH512 AH513 AH514 AH515 AH516 AH517 AH518 AH519 AH521 AH522 AH529 AH530 AH531 AH532 AH533 AH534 AH535 AH536
				AI	Intégralité de la section
				AK	Intégralité de la section
				AL	Intégralité de la section
				AM	Intégralité de la section
				AN	Intégralité de la section

AR Prefecture

017-200041614-20220920-2022_09_10-DE

Reçu le 23/09/2022

Publié le 23/09/2022

		AO	Intégralité de la section
		AP	Intégralité de la section
		AR	Intégralité de la section
		AS	AS1 AS47 AS49 AS50 AS51 AS52 AS53 AS55 AS56 AS57 AS60 AS61 AS62 AS63 AS64 AS65 AS66 AS67 AS68 AS73 AS74 AS75 AS78 AS79 AS80 AS81 AS82 AS90 AS91 AS92 AS94 AS95 AS96 AS97 AS98 AS100 AS101 AS102 AS115 AS116 AS163 AS164 AS165 AS225 AS253 AS342 AS343 AS344 AS350 AS351 AS501 AS502 AS503 AS504 AS529 AS531 AS532 AS533 AS534 AS535 AS536 AS537 AS538 AS539 AS540 AS541 AS542 AS543 AS544 AS545 AS546 AS547 AS548 AS549 AS550 AS605 AS636 AS637
	000	AT	Intégralité de la section
	000	AV	Intégralité de la section
	000	AW	Intégralité de la section
	000	AX	Intégralité de la section
	000	AY	Intégralité de la section
	000	BC	Intégralité de la section
	000	BD	Intégralité de la section
	000	BE	Intégralité de la section
	000	BH	Intégralité de la section
	000	BI	Intégralité de la section
	000	BK	Intégralité de la section
	000	X	Intégralité de la section
	000	YA	Intégralité de la section
	000	YB	Intégralité de la section
	000	Z	Intégralité de la section
	000	ZA	ZA1 ZA2 ZA3 ZA4 ZA5 ZA6 ZA7 ZA8 ZA35 ZA36 ZA37 ZA38 ZA41 ZA164 ZA165 ZA166 ZA167 ZA168 ZA169 ZA170 ZA171 ZA172 ZA173 ZA174 ZA175 ZA176 ZA177 ZA178 ZA179 ZA180 ZA181 ZA182
	000	ZB	Intégralité de la section
	000	ZC	Intégralité de la section
	000	ZD	ZD1 ZD3 ZD4 ZD5 ZD7 ZD8 ZD10 ZD11 ZD12 ZD18 ZD21 ZD22 ZD23 ZD24 ZD25 ZD26 ZD27 ZD28 ZD29 ZD30 ZD31 ZD32 ZD45 ZD47 ZD48 ZD49 ZD50 ZD51 ZD52 ZD53 ZD54 ZD55 ZD57 ZD58 ZD59 ZD60 ZD61 ZD68 ZD69 ZD72 ZD76 ZD78 ZD80 ZD82 ZD86 ZD88 ZD104 ZD108 ZD111 ZD112 ZD113 ZD115 ZD117 ZD120 ZD121 ZD123 ZD124 ZD125 ZD126 ZD127 ZD128 ZD129 ZD130 ZD132 ZD133 ZD134 ZD136 ZD137 ZD139 ZD141 ZD145 ZD146 ZD147 ZD148 ZD149 ZD153 ZD160 ZD162 ZD163
	000	ZE	Intégralité de la section
	000	ZH	Intégralité de la section
	000	ZI	Intégralité de la section
	000	ZK	Intégralité de la section
	000	ZL	Intégralité de la section

AR Prefecture

017-200041614-20220920-2022_09_10-DE
 Reçu le 23/09/2022
 Publié le 23/09/2022

	000	ZM	Intégralité de la section
	000	ZN	Intégralité de la section
	000	ZO	Intégralité de la section
	000	ZP	Intégralité de la section
	000	ZR	ZR20 ZR23 ZR54 ZR59 ZR65 ZR66 ZR67 ZR68 ZR69 ZR70 ZR71 ZR103 ZR108 ZR109 ZR110 ZR111 ZR112 ZR113 ZR114 ZR115 ZR117 ZR122 ZR124 ZR129 ZR151 ZR152 ZR153 ZR154 ZR155 ZR156 ZR157 ZR158 ZR159 ZR160 ZR161 ZR162 ZR163 ZR164 ZR165 ZR167 ZR168 ZR169 ZR171 ZR172 ZR173 ZR174 ZR176 ZR177 ZR180 ZR181 ZR184 ZR187 ZR188 ZR189 ZR190 ZR192 ZR193 ZR194 ZR195 ZR196 ZR198 ZR199 ZR200 ZR202 ZR203 ZR204 ZR205 ZR209 ZR210 ZR213 ZR214 ZR221 ZR222 ZR223 ZR224 ZR225 ZR226 ZR227 ZR228 ZR229 ZR230 ZR231 ZR232 ZR233 ZR237 ZR238 ZR241 ZR243 ZR244 ZR245 ZR246 ZR247 ZR248 ZR249 ZR250 ZR257 ZR258 ZR259 ZR260 ZR261 ZR262 ZR263 ZR264 ZR265 ZR266 ZR269 ZR270 ZR271 ZR272 ZR273 ZR275 ZR276 ZR277 ZR278 ZR279 ZR286 ZR289 ZR290 ZR291 ZR294 ZR295 ZR297 ZR298 ZR299 ZR300 ZR302 ZR305 ZR307 ZR308 ZR309 ZR310 ZR311 ZR312 ZR313 ZR316 ZR320 ZR321 ZR324 ZR325 ZR328 ZR329 ZR330 ZR331 ZR332 ZR333 ZR334 ZR335 ZR336 ZR337 ZR338 ZR339 ZR340 ZR341 ZR342 ZR343 ZR355 ZR356 ZR357 ZR358 ZR370
	000	ZS	Intégralité de la section
	000	ZT	Intégralité de la section
	000	ZV	Intégralité de la section
	000	ZW	Intégralité de la section
	000	ZX	Intégralité de la section
	000	ZY	Intégralité de la section

- Autorise Monsieur le Président à prendre toutes dispositions, pour ce qui concerne le suivi administratif, technique et financier de la présente délibération.

Pour Extrait Conforme :
 Les signatures sont au registre.
 Fait à Surgères,
 Le 21 septembre 2022

Le Président

Jean GORIOUX



Le secrétaire de séance

Christelle GRASSO



AR Prefecture

017-200041614-20220920-2022_09_10-DE
Reçu le 23/09/2022
Publié le 23/09/2022

Détails et voies de recours

La présente délibération peut faire l'objet d'un recours contentieux devant le Tribunal Administratif de Poitiers dans le délai de deux mois suivant la publication et/ou la notification. Le recours peut également être déposé sur l'application internet Télérecours citoyens à l'adresse suivante : www.telerecours.fr. La délibération peut également faire l'objet d'un recours administratif auprès du Président dans le même délai ; en cas de réponse négative ou en cas d'absence de réponse dans un délai de deux mois, le demandeur dispose d'un nouveau délai de deux mois pour introduire un recours contentieux.

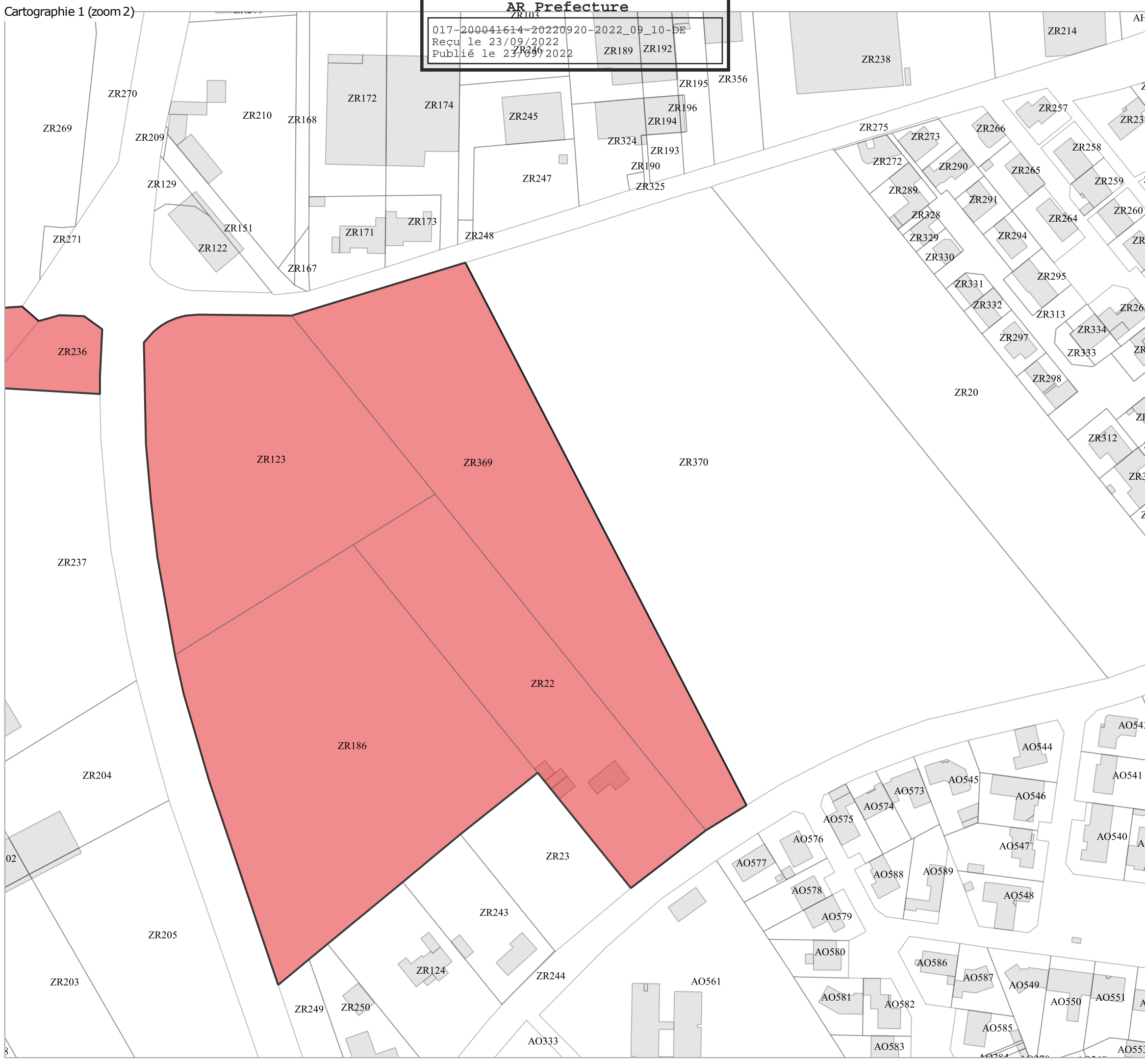
AR Prefecture

017-200041614-20220920-2022_09_10-DE

Reçu le 23/09/2022

Publié le 23/09/2022

AR Prefecture
 017-200041614-20220920-2022_09_10-DE
 Reçu le 23/09/2022
 Publié le 23/09/2022

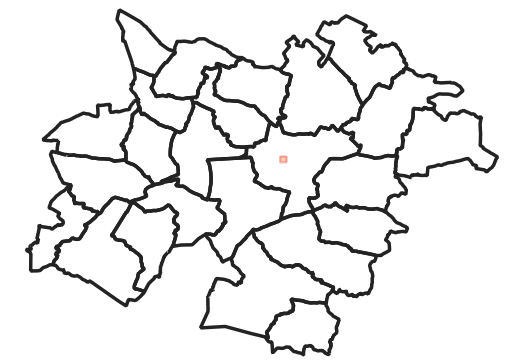
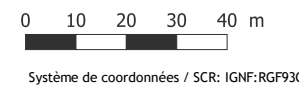


Secteur 2 du Taux Communautaire de Taxe d'Aménagement

Commune de Surgères

Légende

- Taux commun : emprise de la zone commerciale de La Perche
- Zonage à 3,1 %



Secteur 2 du Taux Communautaire de Taxe d'Aménagement

Commune de Surgères

Légende

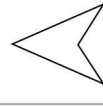


Taux commun : emprise des parcs d'activités économiques
de la Métairie, Ouest et Ouest II, La Combe et La Perche

Zonage à 3,1 %

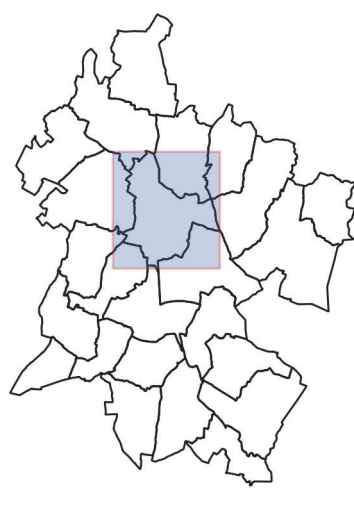
AR Prefecture

017-200041614-20220920-2022_09_10-DE
Reçu le 23/09/2022
Publié le 23/09/2022



0 200 400 600 800 m

Système de coordonnées / SCR: IGF:RG93CC46



Édité le: 6 / 9 / 2022
Format d'impression:
A3: 420 x 297 mm.

Conception / Réalisation:
Version:
Sources de données: Données cadastrales - DGFIP / Plan de voirie - SDIS 17 / Photographie aérienne
2014 - IGF / Autres: Système d'information géographique de la CDC.

