

Infos pratiques



- **Pour se restaurer :**
 - Épicerie : 153 bis rue 6 Septembre 1944 à Saint-Mard.
 - La p'tite épicerie : 24 rue le Logis de Boisseuil à Saint-Mard 05 46 35 60 71.
 - Micro-brasserie Thiéfine : 91 rue des Cytises à Breuil la Réorte 09 51 04 04 56.
 - Épicerie : 20 bis rue Charles Henri Percheron à La Devisse 05 46 09 95 53 *fermée le samedi.*
 - Boucherie : 2 rue du 26° RI à La Devisse 05 46 09 95 53.
- **Loisirs & découvertes**
 - Musée « Vandrè il y a 100 ans » : 1 rue de la Boulangerie *ouvert le dimanche de 15h à 18h.*
 - Piscine, stade de foot, aire de jeu, étang de pêche - La Devisse.
- **Producteurs locaux**
 - La P'tite Troupe (chèvrerie) : Rue de la Seigneurie, Le Grand Breuil à Breuil-la-Réorte 06 11 96 21 52.
 - La Vache Charentaise (vente de fromages et yaourts) : 235 rue de la Forge à Breuil-la-Réorte 06 18 44 34 45.
 - Les Pâtes Bléo : 470 rue du Grand Quartier à Breuil-la-Réorte 06 82 50 96 34.

Conseils aux promeneurs



Merci de respecter le code de la route et l'environnement, la Communauté de Communes ne pourra être tenue responsable de tout accident ou incident. Faites preuve de grande prudence avec les enfants lorsque vous traversez une route départementale.



Pour signaler tout problème (signalétique, entretien...), rendez-vous sur le site www.aunis-sud.fr et complétez le formulaire en ligne.



Création, cartographie izatis.com - Impression : Imprimerie Rochelaise - Crédits photos : CdC Aunis Sud - Xavier Léoty - Éd. 2019



Aunis-Sud
Ma Communauté de Communes

Vélo / VTC
 10 / 19 km
 2h
 Niveau ●●○○○
 Balisage
 Planimètre au départ de St-Mard



- **Breuil la Réorte**
- Église Saint-Pierreès Liens du XIII^e siècle.
- Fresques de l'église, datant du XIV^e siècle, et réalisées par les moines du prieuré. Elles représentent l'annonciation, la nativité, l'adoration des Mages et la crucifixion. *(Rue de la Clé des Champs).*
- **Saint Mard**
- Église du XI^e siècle. Les vitraux du chœur représentent saint Médard et sainte Radegonde, reine des Francs et patronne de Poitiers. Sa façade, son chœur et l'arcade romane. Le clocher-arcade roman à deux baies abrite deux cloches, dont la plus petite, datant de 1641, a été classée en 2004.
- Pigeonnier.
- Moulin à huile et l'ancienne lainerie



Curiosités sur le circuit













Le départ au planimètre à St Mard, rue du 6 septembre 1944, au niveau du petit espace vert. Pour commencer, prendre rue de la Guigneraie. Possibilité d'un circuit court, indiqué sur les balises par des plaques « circuit court ». Le circuit court ne passe pas par La Devisse.



Planimètre au départ de Saint-Mard - GPS : Y 46.086214 X -0.708643

- **La Devisse**
- Église de la Devisse construite à la fin du XI^e siècle.
L'église, dédiée à Saint Vivien, dont la façade est ornée de sculptures représentant les 12 signes du zodiaque, est classée au titre des Monuments Historiques.
- Château du Haut-Vandrè (1 rue Eléonore d'Olbreuse).
- Lavoir du XIX^e siècle
(Route de Tonnay-Boutonne).



-  Départementales principales
-  Départementales secondaires
-  Cours d'eau
-  Espaces boisés
-  Départ
-  Église
-  Chapelle
-  Pique-nique
-  Point de vue
-  Panorama
-  Producteur local
-  Points de dangers et de difficultés

0 250 500 Mètres

Source cartographique : © OpenStreetMap / OpenData 17 / DGRPP / CIC Aunis Sud

Circuit court 10 km

Circuit long 19 km

Église Saint-Pierre-ès-Liens

Les Pâtes Bléo

La Vache Charentaise

Musée

La Devise (Vandré)

Piscine intercommunale

Village vacances et aire de jeux

