




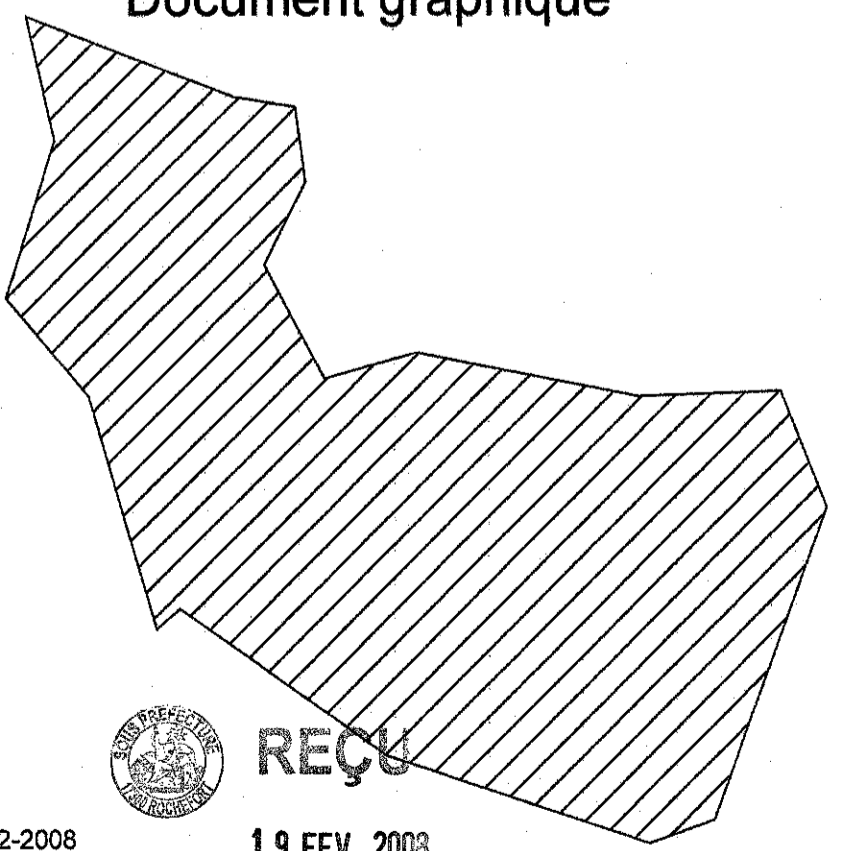
- PT2  Servitudes relatives aux transmissions radioélectriques concernant la protection contre les obstacles, des centres d'émission et de réception exploités par l'état
- PT3  Servitudes relatives aux communications téléphoniques et télégraphiques
- I4  Servitudes relatives aux canalisations électriques (distribution <63KV)




Département de la Charente - Maritime
Commune de
VIRSON

PLAN LOCAL D'URBANISME

Dossier d'approbation
Pièce n°5 - servitudes d'utilité publique
Document graphique






19 FEV. 2008

Vu pour être annexé à la délibération du 07-02-2008

Le Maire, Georges DELBECQUE

<small>PLU</small>	<small>Prescrit</small>	<small>Arrêté</small>	<small>Echelle: 1/5000</small>
<small>Elaboration du PLU</small>	<small>28/05/2004</small>	<small>31/05/2007</small>	<small>07/02/2008</small>

Paysages de l'Ouest
La Morina 8
2, rue du Château de l'Écuillière-8930091
44300 Nantes Cedex 3
Tél: 02 40 78 95 89 Fax: 02 40 78 01 23
E-mail: po.dessin@wanadoo.fr



Responsables du dossier:
Directeur d'études: J-L LEMANCO
Chargé d'études: L. CHENOT
 Dessinateur: DOWR

