LEGENDE

A4 — Terrains riverains des cours d'eau non domaniaux : berges du réseau secondaire du bassin du Curé

PT2 — Liaison hertzienne La Rochelle - Surgères

Departement de la Charente Maritime

Commune de Puyravault

Elaboration du Plan Local d'Urbanisme

Document d'approbation

Pièce N°6 Annexes

Document graphique

6.2.2.A. Plan des servitudes (partie Nord)

Vu pour être annexé à la délibération du :
Le Maire, Jean-Marie GINESTE

Echelle : 1/5 000

PLU	Prescrit	Débat PADD	Arrêté	Approuvé
Elaboration	Le 13 Février 2004	Le 18 Janvier 2006	Le 28 Avril 2006	
Révision				
Modification				

INGENIERIE DEPARTEMENT TRAVAUX PUBLICS
10 rue Alfred Kastler - Les Minimes - 17000 La Rochelle - Tél. 05 46 34 25 69 - Fax 05 46 34 27 81
E.Mail : idtp@wanadoo.fr

Echelle : 1/5 000

0 50 100 150 200 250m

COMMUNE DE VIRSON

COMMUNE DE CHAMBON

COMMUNE DE SURGERES

PT2
La Rochelle - Surgères

DEPARTEMENT DE LA CHARENTE MARITIME
COMMUNE DE PUYRAVAULT

ELABORATION DU PLAN LOCAL D'URBANISME

DOCUMENT D'APPROBATION

PIÈCE N°6 ANNEXES
DOCUMENT GRAPHIQUE

6.2.2.A. PLAN DES SERVITUDES (PARTIE SUD)

Vu pour être annexé à la délibération du :
Le Maire, Jean-Marie GINESTE

Echelle : 1/5 000

PLU	Prescrit	Débat PADD	Arrêté	Approuvé
Elaboration	Le 13 Février 2004	Le 18 Janvier 2006	Le 28 Avril 2006	
Révision				
Modification				

INGENIERIE TERRITORIALE TRAVAUX PUBLICS
S.A.R.L. au capital de 12 000 € - n° SIRET 381 934 512 00025 - Code APE 742C
10 rue Alfred Kastler - Les Minimes - 17000 La Rochelle - Tél. 05 46 34 25 69 - Fax 05 46 34 27 61
E-Mail : itp@wanadoo.fr

LEGENDE

A4 — Terrains riverains des cours d'eau non domaniaux : berges du réseau secondaire du bassin du Curé

PT2 — Liaison hertzienne La Rochelle - Surgères

Echelle : 1/5 000
0 50 100 150 200 250m

CHARENTE MARITIME 1/10000 2-10-50-25

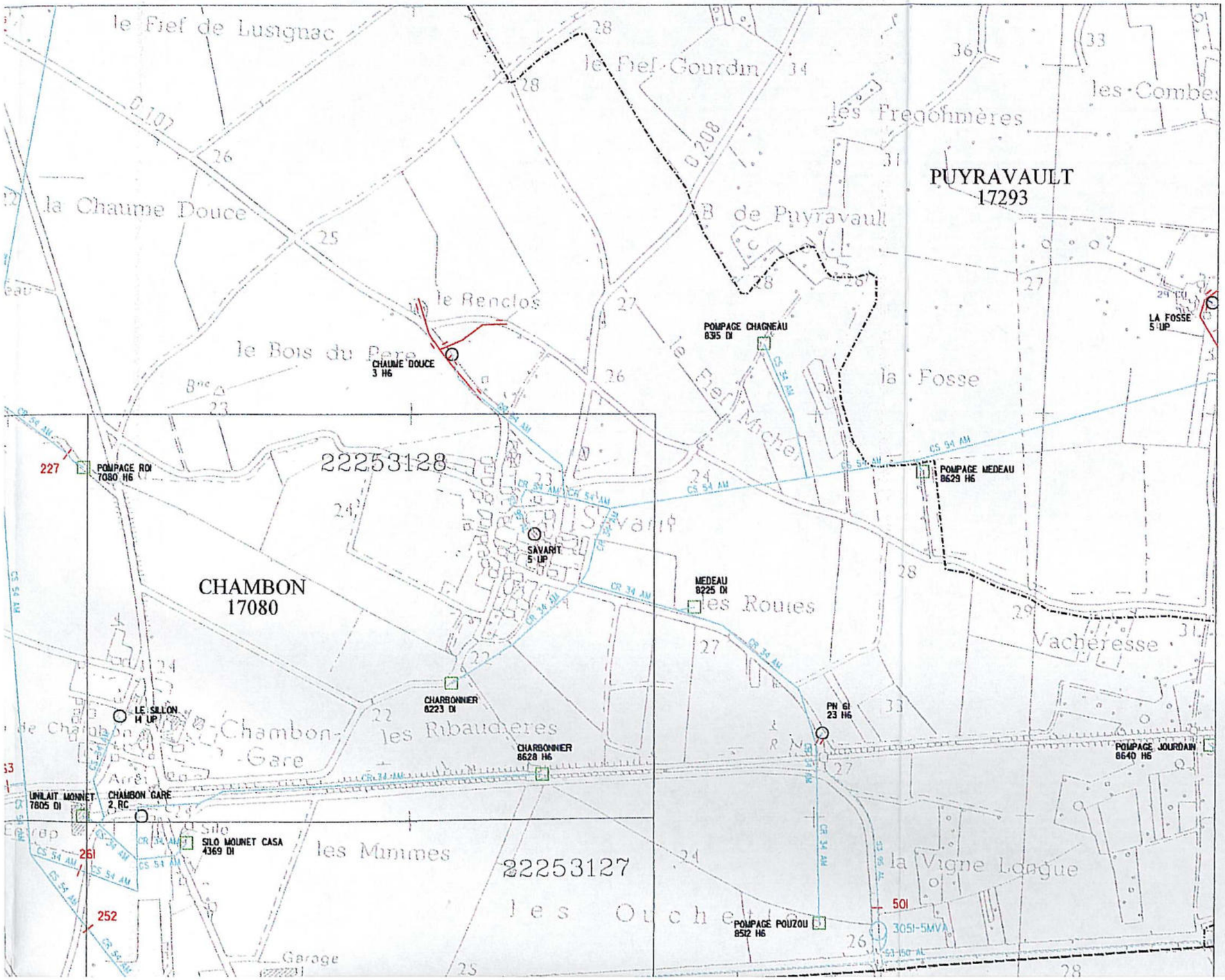

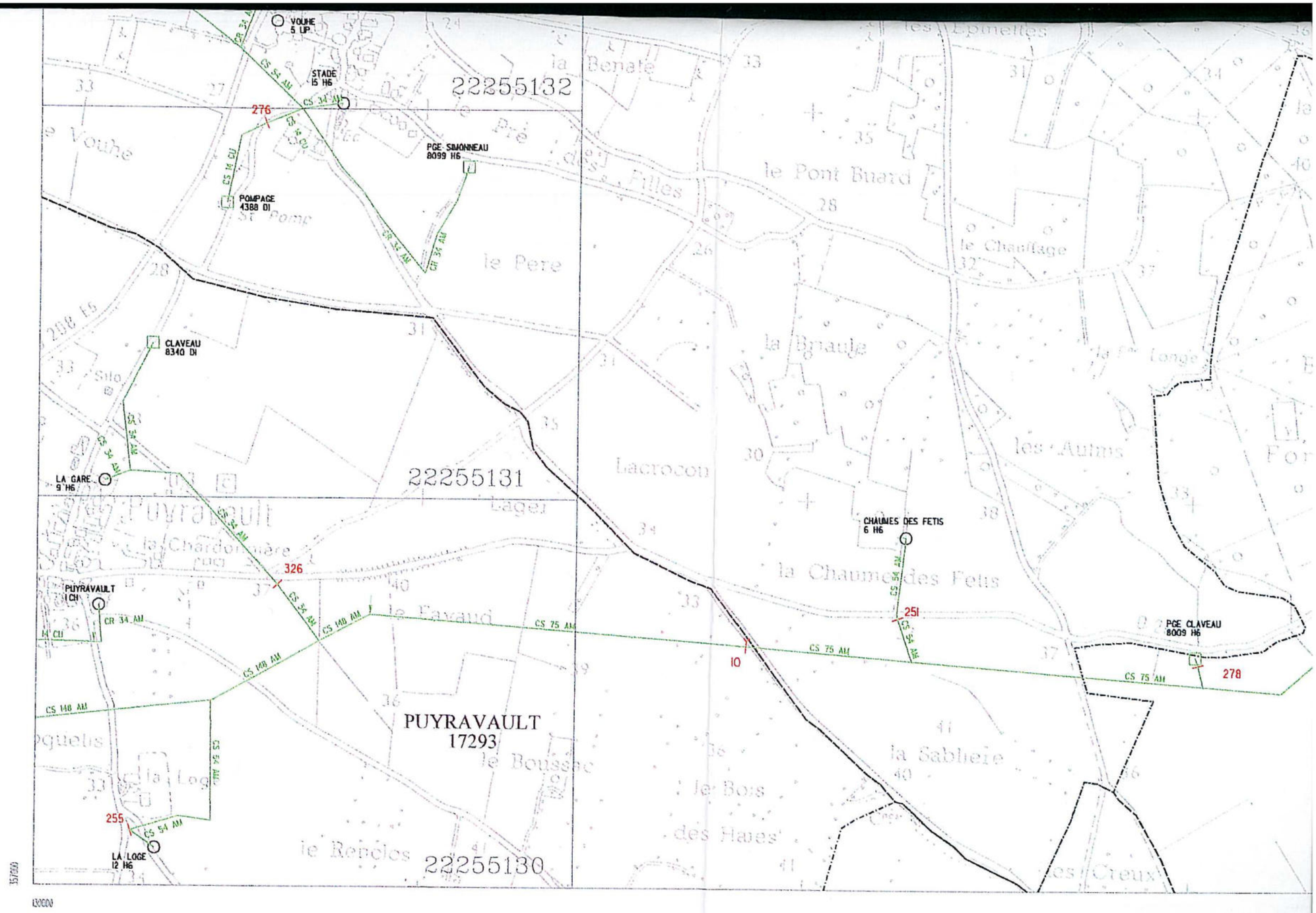

Tension de service :
(Sauf indications contraires)

KV
KV

51-25

CHARENTE MARITIME 1/10000

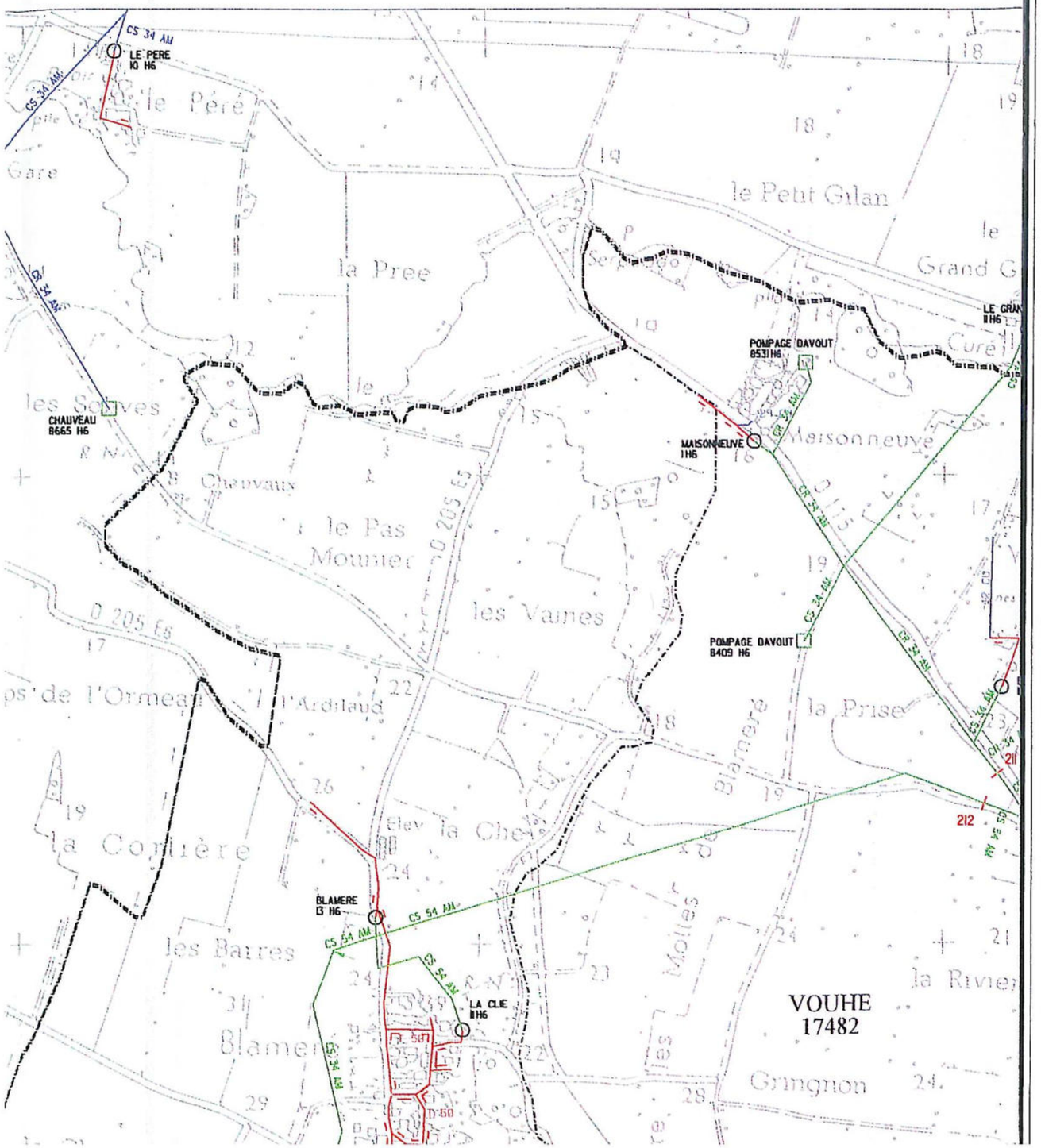

DÉPARTEMENT DE LA CHARENTE MARITIME

COMMUNE DE PUYRAVAULT

ELABORATION DU PLAN LOCAL D'URBANISME

DOCUMENT D'APPROBATION

PIÈCE N°6 ANNEXES

DOCUMENT GRAPHIQUE

6.2.2.B. PLAN DE SERVITUDE I4 DISTRIBUTION

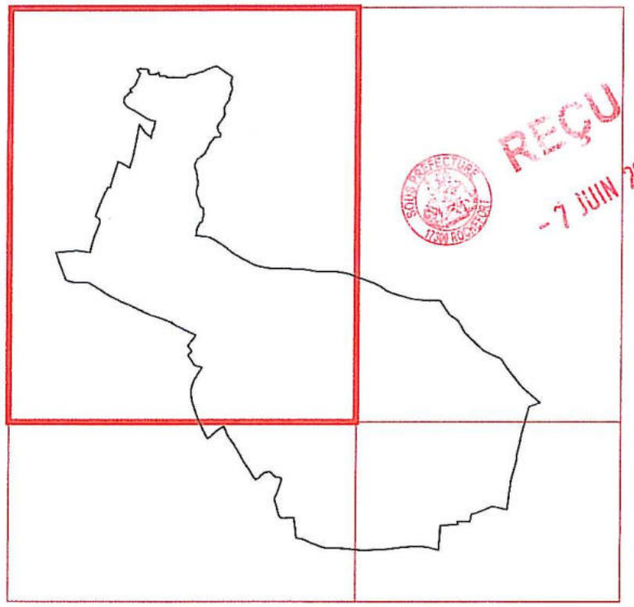

REÇU
-7 JUIN 2007

Vu pour être annexé à la délibération du : 31 MAI 2007
Le Maire, Jean-Marie GINESTE

MAIRIE DE PUYRAVAULT

Echelle : 1/10 000

PLU	Prescrit	Débat PADD	Arrêté	Approuvé
Elaboration	Le 13 Février 2004	Le 18 Janvier 2006	Le 28 Avril 2006	31 MAI 2007
Révision				
Modification				

IDTP
INGENIERIE DEPARTEMENT TRAVAUX PUBLICS
S.A.R.L. au capital de 12 000 € - N° SIRET 331 001 512 00025 - Code APE 7112
(Une Aire Naturelle - La Maisons - 17083 La Rochelle - Tél. 05 46 31 23 66 - Fax 05 46 31 47 [illegible]
E-Mail : idtp@wanadoo.fr

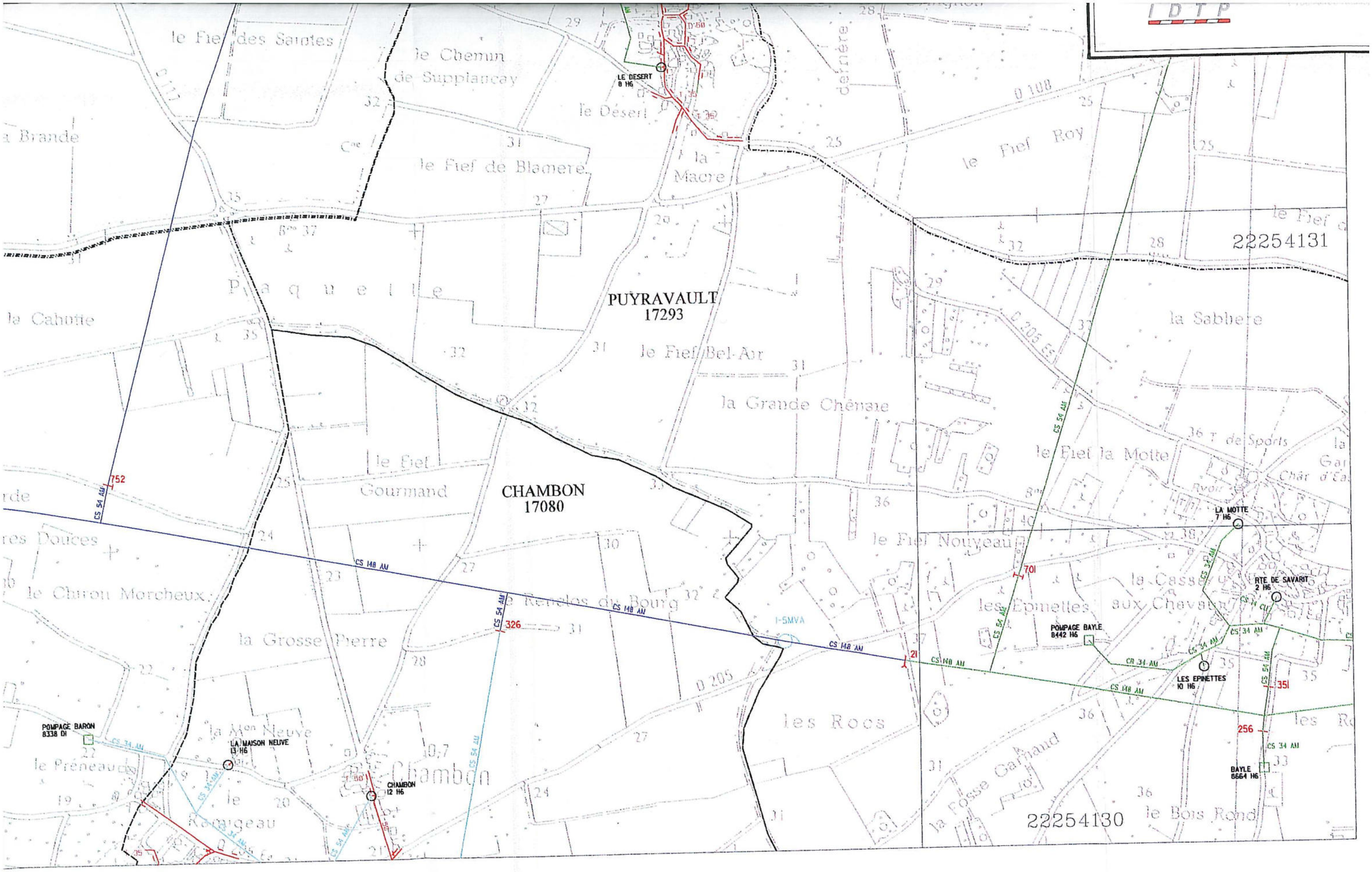

RESEAU ELECTRIQUE AU :

Etabli par EDF
Reproduction interdite

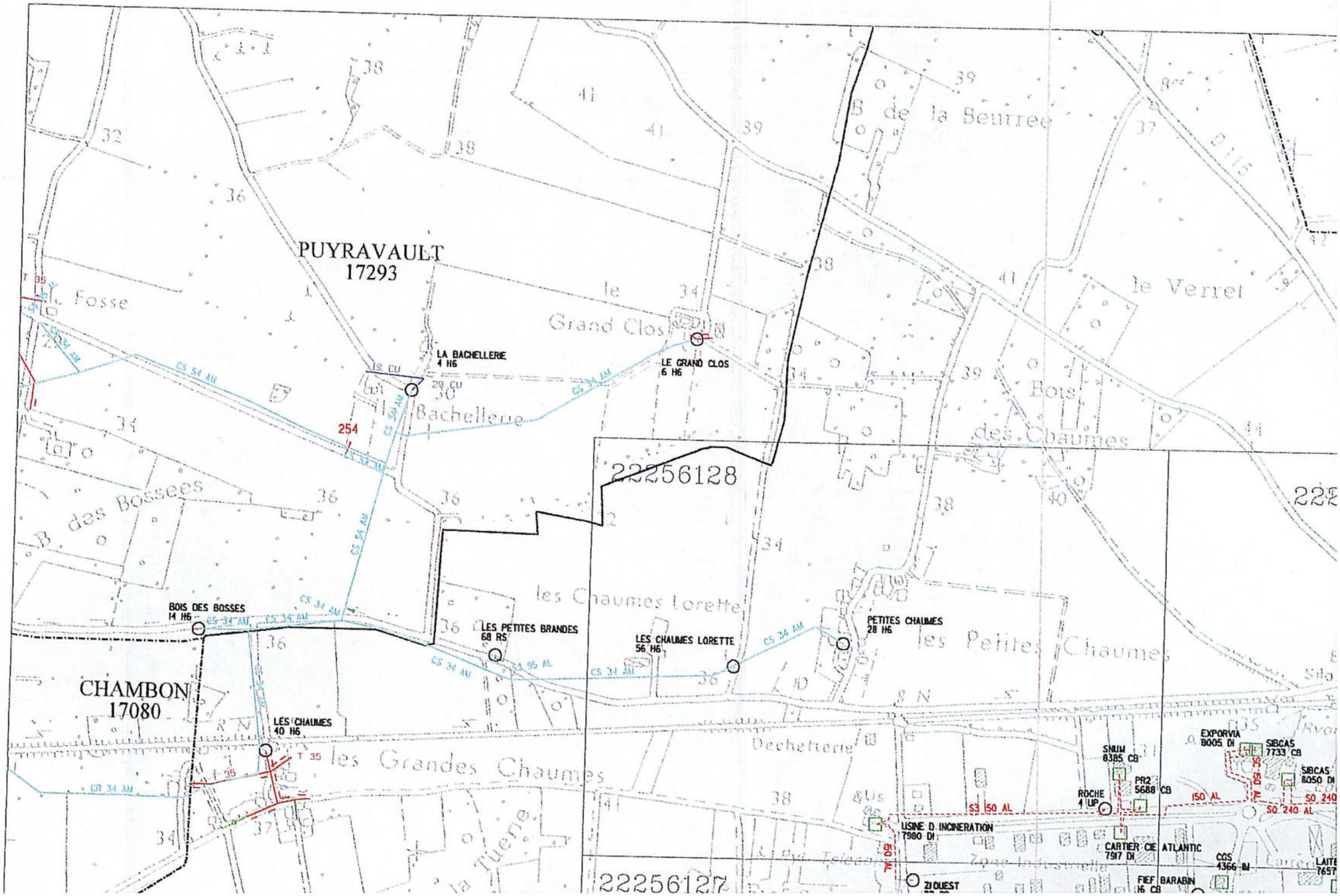

Puyravault

Légende

Données de contexte

- Bâti
- Parcelle cadastrale
- Limite administrative

0 250 500 m

Puyravault

Département de la Charente-Maritime

PLAN LOCAL D'URBANISME intercommunal

Livre 6 - ANNEXES
1 - SUP Patrimoine actualisées 2019

Echelle : 1:7 272 ème

Citadia Conseil
45 rue Sainte-Colombe
33000 BORDEAUX

Tel : 05.57.99.69.28
Mail : atlantique@citadia.com

Maître d'ouvrage : Communauté de Communes Aunis Sud

Mission : Elaboration du PLUi-H

Sources: Cadastre DGFIP 2018 et 2019, Chambre d'agriculture

Réalisation: Citadia Conseil© le 28/03/19