
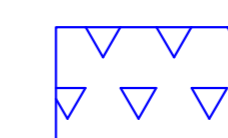




COMMUNAUTE DE COMMUNES AUNIS SUD
 COMMUNE de **5**
BOUHET
 Plan Local d'Urbanisme
 Carte des servitudes

echelle 1/5000

SERVITUDES:

-  AS1 - CONSERVATION DES EAUX: PERIMETRE RAPPROCHE
Servitudes résultant de l'instauration de périmètres de protection des eaux destinées à la consommation humaine et des eaux minérales Captages de Fraises et Bois Boulard et d'Anais "Les Rivières"
-  AS1 - CONSERVATION DES EAUX: PERIMETRE ELOIGNE
Servitudes résultant de l'instauration de périmètres de protection des eaux destinées à la consommation humaine et des eaux minérales Captages de Fraises et Bois Boulard et d'Anais "Les Rivières"
-  AC1 - MONUMENTS HISTORIQUES:
Servitudes de protection des monuments historiques
-  AC2 - SITE CLASSE:
Allée des Arceaux

P.L.U.	PRESCRIT	DEBAT PADD	PROJET ARRETE	APPROUVE
ELABORATION	Le 30/11/2009	Le 20/12/2016	Le 20/02/2018	Le 20/11/2018
REVISION				
MODIFICATION				

