



Infos pratiques

- **Loisirs**
 - Piscine de plein air à La Devisse, Vandré ouverte de mi-juin à mi-septembre.
 - Musée « Vandré, il y a 100 ans »
 - Ouvert sur demande au 05 46 68 88 64 ou 05 46 68 84 58.
- **Pour les enfants** : l'Étang des Rosées - Aire de jeux close - Pêche gratuite pour les enfants de moins de 10 ans tous les mercredis de mars à mi-juin. 06 62 00 09 81 ou 05 46 01 12 10. www.aunis-maraispoitevin.com/a-voir/etangs-rosees-a-genouille/
- **Hébergement**
Domaine de l'île verte, camping résidentiel à Genouillé. www.campingileverte.com

Conseils aux promeneurs



Merci de respecter le code de la route et l'environnement, la Communauté de Communes ne pourra être tenue responsable de tout accident ou incident. Faites preuve de grande prudence avec les enfants lorsque vous traversez une route départementale.



Pour signaler tout problème (signalétique, entretien...), rendez-vous sur le site www.aunis-sud.fr et complétez le formulaire en ligne.



Création, cartographie izatis.com - Impression : Imprimerie Rochelaise - Crédits photos : CdC Aunis Sud, M. Charpentier, X. Leoty, Y. Sakoun - Éd. 2018



VTT / VTC
 Pédestre
 15,5 km
 1h55
 Niveau
 Balisage
 Planimètre à l'église de Genouillé
















- **Genouillé**
- Église Notre-Dame, XII^e et XV^e siècles
- **Grand Darneman**
Vue sur les vallées de l'Azay et de la Charrière.
- **Bois menu**
Logis et puits obus.
- **La Lémère**
Point de vue sur les vallées de la Charrière et la Devisse.
- **Hameaux de la Boudonnerie et de la Gingalière**
Observez l'architecture des maisons charentaises et puits.



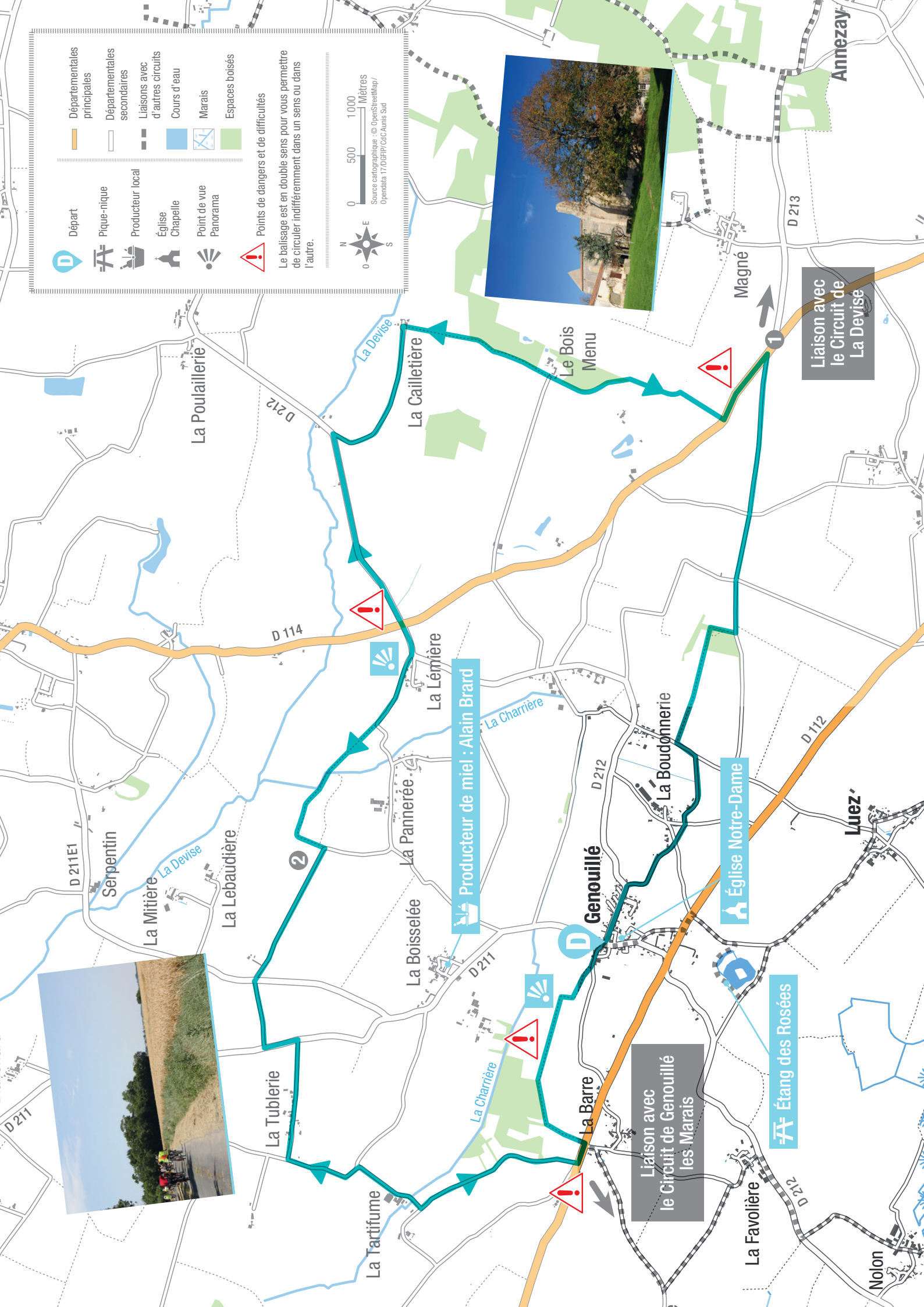
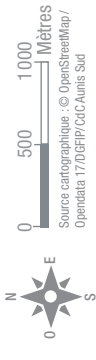
Curiosités sur le circuit

Passer devant le portail de l'église et la contourner en empruntant la rue de l'église, puis le chemin hameau de Montraud). Prendre la route départementale à gauche, traverser le carrefour de la D114 et tourner sur la 1^{re} route à droite vers la Panneère. Après 400 m poursuivre tout droit sur un chemin blanc progressivement droit pour descendre vers le hameau de Boudonnerie. À la fin de la descente aller tout droit au carrefour, et à gauche dans le virage suivant vers la Gingalière. À la 1^{re} intersection après ce hameau, prendre à gauche puis suivre la route et au carrefour à droite juste avant la Brulée dans un chemin blanc montant. Au sommet de la D211. Tourner à gauche puis à droite et traverser la Tublière. Au bout du hameau, prendre à gauche en direction de Tartifume. Après la montée, redescendre sur la droite à l'intersection jusqu'à Tartifume et après avoir franchi la Charrière, virer à gauche en longeant ce cours d'eau jusqu'au carrefour avec la D112. À 100 m à gauche se trouve la liaison vers le circuit de Genouillé les Marais et le hameau de la Barre. Prendre à gauche au niveau de l'arrêt de bus puis le chemin herbeux d'arbres dans un chemin herbeux longeant un bois. Passer devant la propriété Bois Menu où à mi descente un chemin sur votre droite mène à Genouillé. Aller à gauche et rejoindre un puits obus. Revenir sur vos pas pour continuer le chemin le long du bois des Grands Chènes jusqu'au

Planimètre à l'église de Genouillé - GPS : Y 46.022204 X -0.784881

-  Départementales principales
-  Départementales secondaires
-  Liasons avec d'autres circuits
-  Cours d'eau
-  Marais
-  Espaces boisés
-  Départ
-  Pique-nique
-  Producteur local
-  Église
-  Chapelle
-  Point de vue Panorama
-  Points de dangers et de difficultés

Le balisage est en double sens pour vous permettre de circuler indifféremment dans un sens ou dans l'autre.



 Producteur de miel : Alain Brard

 Église Notre-Dame

 Étang des Rosées

Liaison avec le Circuit de Genouillé les Marais

Liaison avec le Circuit de La Devisse

